

47

EFFECTIVE JULY 5, 2011

quickbus


MARYLAND TRANSIT ADMINISTRATION

WALBROOK JUNCTION TO OVERLEA LOOP


WEEKDAY PEAK HOURS 5:00 A.M. TO 6:00 P.M.

SERVING:

- ROSEMONT
- WEST BALTIMORE
- LEXINGTON MKT.
- CITY HALL
- HOPKINS HOSP.
- BELAIR-EDISON
- GARDENVILLE



REVISED TIMES



tel: 410-539-5000
mta.maryland.gov

YOUR RIDE IS HERE.

Maryland Department of Transportation

INSTRUCCIONES

Cómo utilizar los horarios de la Administración de Transporte de Maryland (MTA)

- Los horarios deben leerse de izquierda a derecha para las paradas y hacia abajo para los horarios:
1. Seleccione el día de la semana correcto y el destino del viaje.
 2. Seleccione la ubicación más cercana a su punto de abordaje, luego busque debajo el horario en que el autobús se encontrará en dicha ubicación.
 3. El horario o el mapa no indican todas las paradas del autobús.
 4. Los destinos se indican hacia la derecha de su punto de salida.
 5. Los recorridos, servicios expresos y suplementarios en días especiales se detallan en las notas al pie.
 6. Todos los horarios son aproximados.
 7. Los autobuses pararán únicamente en las paradas de autobús designadas.
 8. Los puntos de trasbordo se muestran al elegir las rutas de autobuses que se cruzan en el mapa.

Sobre las tarifas de la MTA:

1. Se requiere una tarifa exacta. Utilice monedas, billetes de dólar, pase semanal o mensual o CharmCard. Las máquinas automáticas de cobro de boletos no dan cambio.
2. Tarifas básicas para los autobuses locales, tranvía eléctrico (Light Rail) y tren subterráneo (Metro Subway) de la MTA: \$1.60 boleto de ida, \$3.50 boleto para todo el día (viajes ilimitados durante todo el día).
3. Dos niños bajo 6 años montan libremente cuando acompañado por un adulto del precio completo.
4. Tarifas básicas para personas mayores de edad y para personas con impedimentos: 55¢ boleto de ida, \$1.20 boleto para todo el día (viajes ilimitados durante todo el día).
5. Para tener derecho a tarifas reducidas en los servicios de transporte de la Administración de Tránsito de Maryland (Maryland Transit Administration, MTA) usted debe mostrar uno de los siguientes documentos:
 - Ciudadanos mayores (65 años o más)
 - Una tarjeta de identificación de adulto mayor vigente de la MTA con fotografía, o
 - Cualquier documento de identificación vigente con fotografía e indicación de la edad emitido por el gobierno, o
 - Una tarjeta de Medicare y cualquier documento de identificación vigente con fotografía emitido por el gobierno
 - Personas con discapacidades
 - Una tarjeta de identificación de discapacidad vigente de la MTA con fotografía, o
 - Un documento de identificación de discapacidad vigente de otra agencia de tránsito y cualquier documento de identificación vigente con fotografía emitido por el gobierno, o
 - Una tarjeta de Medicare y cualquier documento de identificación vigente con fotografía emitido por el gobierno
 - Titulares de Medicare
 - Una tarjeta de Medicare y cualquier documento de identificación vigente con fotografía emitido por el gobierno
6. Uno de los antedichos debes ser presentado a los oficiales de Policía de la MTA, inspectores de tarifas, operadores de autobuses, asistentes de la estación del tren subterráneo y demás funcionarios de la MTA se lo soliciten.

Números telefónicos importantes de la MTA:

Información sobre autobuses locales (Local Bus), el tren subterráneo (Metro Subway), el tren eléctrico (Light Rail), Autobús Commuter (Commuter Bus) y el Tren MARC:

Línea gratuita: 1-866-743-3682
TTY: 410-539-3497
Objetos extraviados: 410-333-2387
Línea para comentarios: 410-333-2354
Policía de la MTA: 410-454-7720

Programa Garantizando su viaje a su hogar es disponible para las emergencias personales e imprevisto en horas extras. Participantes deben registrar con Commuter Connections en (800) 745-7433 para utilizar este servicio.

Sitio web de la MTA: www.mta.maryland.gov
(El presente documento está disponible en formatos alternativos a solicitud del interesado.)

INSTRUCTIONS

How to Use the MTA Timetables

- Timetables should be read left to right for stops and down for times:
1. Select correct day of the week and destination of travel.
 2. Select the location closest to your boarding point, then read down to the time a bus will be at this location.
 3. All bus stops are not shown in the timetable or on the map.
 4. Destinations are shown to the right of your starting point.
 5. Route patterns, express and supplemental seasonal services are noted in footnotes.
 6. All times are approximate.
 7. Buses will stop at designated bus stops only.
 8. Transfer points are shown by listing the intersecting bus routes on the map.

About MTA Fares:

1. Exact fare is required. Use coins, dollar bills, day, weekly or monthly passes, or CharmCard/SmarTrip cards. Fareboxes do not give change.
2. Basic fares on MTA Local Buses, Light Rail and Metro Subway: \$1.60 one-way, \$3.50 Day Pass (unlimited daily travel).
3. Two children under 6 yrs. ride free when accompanied by a full fare.
4. Basic fares for seniors and persons with disabilities: 55¢ one-way, \$1.20 Day Pass (unlimited daily travel).
5. To be eligible for reduced fares on MTA transit services, you must show one of the following:
 - Senior citizens (age 65+):
 - A valid MTA Senior photo ID card, or
 - Any valid government issued photo ID with proof of age, or
 - A Medicare card and any valid government issued photo ID
 - Persons with disabilities
 - A valid MTA Disability photo ID card, or
 - A valid disability ID from another transit agency and any valid government issued photo ID, or
 - A Medicare card and any valid government issued photo ID
 - Medicare Cardholders
 - A Medicare card and any valid government issued photo ID
6. One of the above must be presented upon paying fare or at the request of an MTA employee, Fare Inspector, or Transit Police.

Important MTA Telephone Numbers:

Local Bus, Metro Subway, Light Rail, Commuter Bus and MARC Train information:

Toll free: 1-866-743-3682
TTY: 410-539-3497
Lost & Found: 410-333-2387
Comment Line: 410-333-2354
Police: 410-454-7720

Guaranteed Ride Home Program is available for personal emergencies and unscheduled overtime. Participants must register with Commuter Connections at (800) 745-7433 to use this service.

MTA Website: www.mta.maryland.gov
CharmCard Website: www.mtacharmcard.com
(This document available in alternative format upon request.)

Maryland Transit Administration, 6 St. Paul Street, Baltimore, MD 21202



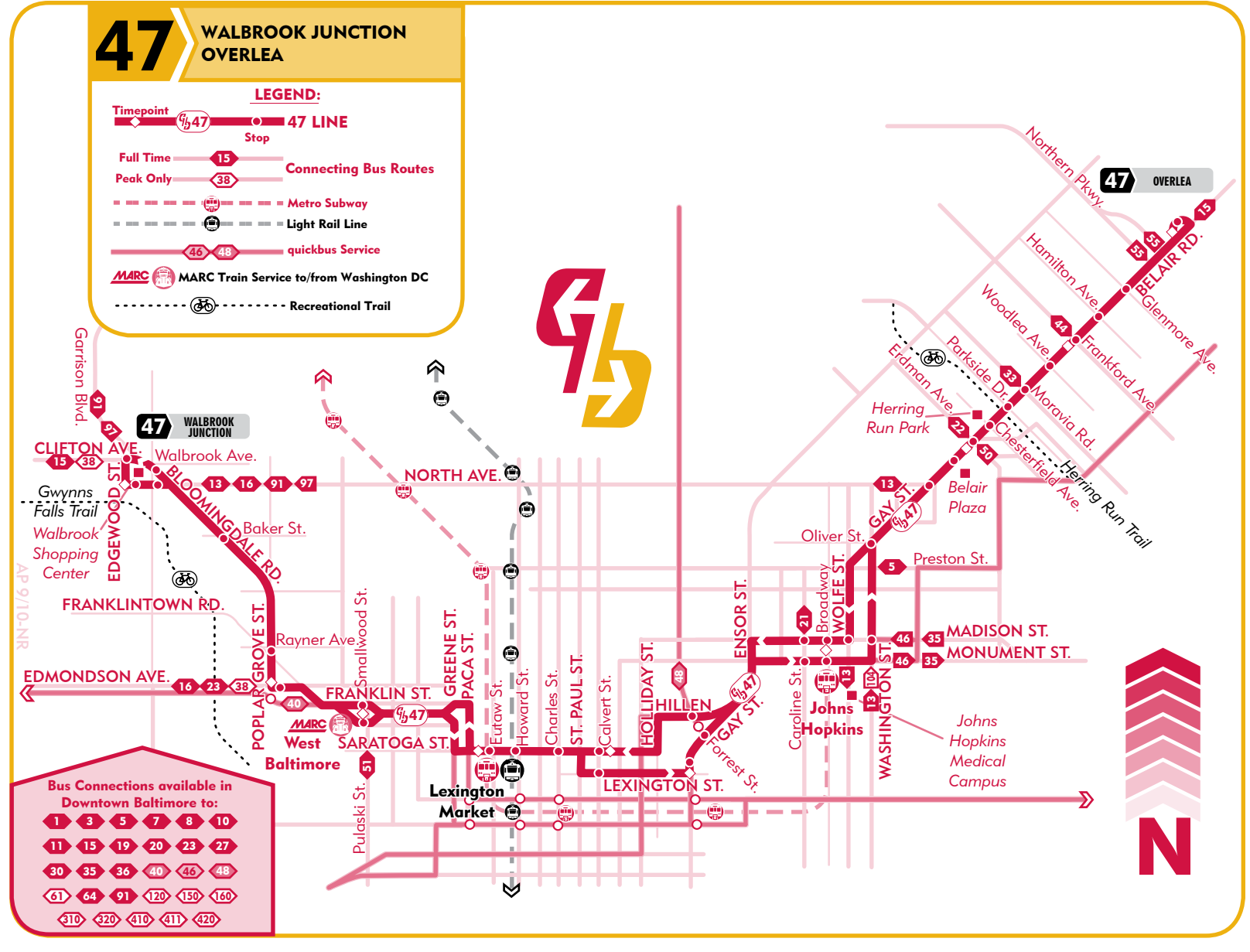

6/11

Walbrook Junction	Edmondson & Poplar Grove	Mulberry & Smallwood/MARC	Saratoga & Eutaw	Gay & Lexington	Monument & Broadway	Gay & North	Belair & Erdman	Belair & Frankford	Overlea
-------------------	--------------------------	---------------------------	------------------	-----------------	---------------------	-------------	-----------------	--------------------	---------

WEEKDAYS									
617 A	625	628	636	643	649	656	659	706	713
632 A	640	643	651	658	704	711	714	721	728
647 A	655	658	706	714	720	727	730	737	744
702 A	711	714	722	730	736	743	746	753	800
717 A	726	729	737	745	751	758	801	808	815
732 A	741	744	753	801	807	815	818	825	832
747 A	756	759	808	816	822	830	833	840	847
802 A	811	814	823	831	837	845	848	855	902
305 P	313	316	324	332	338	346	349	356	404
320 P	328	331	339	347	353	401	404	411	419
335 P	343	346	354	402	408	416	419	426	434
350 P	358	401	418	424	432	439	442	449	457
405 P	413	416	425	433	439	447	450	457	505
420 P	428	431	440	448	454	502	505	512	520
435 P	444	447	456	504	510	518	521	528	536
450 P	459	502	511	519	525	533	536	543	551
335 P	343	346	354	402	408	416	419	426	434
350 P	358	401	418	424	432	439	442	449	457
405 P	413	416	425	433	439	447	450	457	505
420 P	428	431	440	448	454	502	505	512	520
435 P	444	447	456	504	510	518	521	528	536
450 P	459	502	511	519	525	533	536	543	551

Overlea	Belair & Frankford	Belair & Erdman	Belair & North	Madison & Broadway	Saratoga & Calvert	Saratoga & Eutaw	Franklin & Smallwood/MARC	Edmondson & Poplar Grove	Walbrook Junction
---------	--------------------	-----------------	----------------	--------------------	--------------------	------------------	---------------------------	--------------------------	-------------------

WEEKDAYS									
625 A	632	639	642	649	656	702	710	713	722
640 A	647	654	657	704	711	718	726	729	738
655 A	702	710	713	720	727	734	742	745	754
710 A	717	725	728	735	742	749	757	800	809
725 A	732	740	743	751	758	805	813	816	825
740 A	747	755	758	806	814	821	829	832	841
755 A	802	810	813	821	829	836	844	847	856
810 A	817	825	828	836	844	851	859	902	911
310 P	317	325	328	336	344	351	400	403	413
325 P	332	340	343	351	359	406	415	418	428
340 P	347	355	358	406	414	421	430	433	443
355 P	402	410	413	421	429	436	445	448	458
410 P	417	425	428	436	444	451	500	503	513
425 P	432	440	443	451	459	506	515	518	528
440 P	447	455	458	506	514	521	530	533	543
455 P	502	510	513	521	529	536	545	548	558



The No. 47 line is a limited stop service. Stops will be made only at the locations listed below.

Eastbound

- North Ave & Denison Fs Layover
- North & Bloomingdale
- Bloomingdale & Brighton
- Poplar Grove & Franklintown
- Edmondson & Poplar Grove
- Mulberry & Smallwood (Marc)
- Saratoga St & Eutaw St
- Saratoga & Howard
- Saratoga & Charles
- Lexington St & Calvert St
- Gay & Lexington
- Ensor & Forrest
- Monument St & Caroline
- Monument St & Broadway
- Washington St & Madison
- Washington St & Gay
- Gay St & North Ave
- Belair Rd & Shopping Center
- Belair Rd & Erdman Ave
- Belair Rd & Chesterfield Ave
- Belair Rd Parkside Dr
- Belair Rd & Stanwood
- Belair Rd & Woodlea Ave
- Belair & Frankford
- Belair Rd & Hamilton Ave
- Belair Rd & Glenmore Ave
- Elair & Overlea

Westbound

- Belair Rd & Overlea Loop
- Belair & Glenmore
- Belair Rd & Hamilton Ave
- Belair & Frankford
- Belair & Woodlea
- Belair & Moravia
- Elair & Parkside
- Belair & Chesterfield
- Belair Rd & Erdman Ave
- Belair & Shopping Ctr Opp
- Belair Rd & North Ave
- Gay & Oliver
- Wolfe St & Madison
- Madison St & Broadway
- Madison St & Caroline
- Hillen & Colvin St
- Saratoga & Calvert
- Saratoga & Cathedral St
- Saratoga & Howard
- Saratoga & Eutaw
- Marc Franklin & Smallwood
- Edmondson & Poplar Grove
- Poplar Grove & Rayner Ave
- Bloomingdale & Baker
- Bloomingdale & Walbrook
- Clifton & Garrison
- North Ave & Denison Fs Layover